


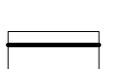





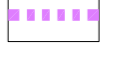
LEGENDA

-  CONFINI AMMINISTRATIVI
-  PERIMETRO DEL CENTRO STORICO
-  PERIMETRO AMBITI DI TRASFORMAZIONE
-  VIABILITA' DI PROGETTO

SERVIZI ESISTENTI

-  ATTREZZATURE CIVICHE
-  ISTRUZIONE
-  ATTREZZATURE RELIGIOSE
-  ATTREZZATURE SPORTIVE
-  PARCO
-  SERVIZI TECNOLOGICI
-  PARCHEGGI
-  VERDE STRADALE, AIUOLE
-  BOSCO
-  PERCORSI CICLOPEDONALI ESISTENTI

SERVIZI DI NUOVA PREVISIONE


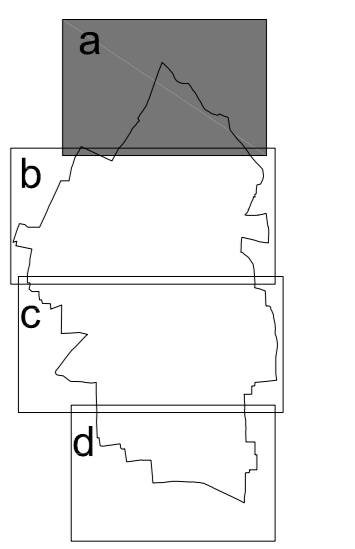
-  PARCHEGGI
-  PARCO
-  VERDE STRADALE, AIUOLE
-  PERCORSI CICLOPEDONALI DI PROGETTO

TANGENZIALE SUD DI PROGETTO

-  AREA DI RIQUALIFICAZIONE AMBIENTALE



QUADRO D'UNIONE



**PIANO DI GOVERNO DEL TERRITORIO
6ª VARIANTE PARZIALE**

COMUNE DI COCCAGLIO

COMITENTE
COMUNE di COCCAGLIO
 Viale Matteotti n. 10
 C.F. 03621300176
 P.I. 0558005098
 Sindaco: Alberto Facchetti
 Responsabile Area Tecnica: Alessandro Landini

**PIANO DEI SERVIZI
B.3a
AZZONAMENTO**

CODICE COMMESSA: 044CCG
 FASE: 04-APPROVAZIONE
 REVISIONE: 00
 DATA: GENNAIO 2020

SCALA 1:2000

REGIONE LOMBARDA
PROVINCIA DI BRESCIA

PROGETTISTA
 Pian. ALESSIO LODA
 **Planum**
 Studio Tecnico Associato Cadenelli Consuelo & Loda Alessio
 Via Brezza 22 - 25079 Volcamo (BS)
 tel - fax: 0365744691 - web: planumstudio.it
 email: info@planumstudio.it - pec: pec@pec.planumstudio.it
 P.IVA - C.F. 03871130989

Il presente documento è di proprietà esclusiva del Comune di Coccaglio. È vietata espressamente la ristampa o l'uso non autorizzato senza permesso scritto dal Comune di Coccaglio.