

A: Aree pericolose dal punto di vista dell'instabilità dei versanti



A.11: Aree a pericolosità potenziale legata a possibilità di innesco di colate di detrito e terreno valutate o calcolate in base alla pendenza e alle caratteristiche geotecniche dei terreni

B: Aree vulnerabili dal punto di vista idrogeologico

B.1: Aree ad elevata vulnerabilità degli acquiferi sfruttati ad uso idropotabile



B.1.1: Area di tutela assoluta delle captazioni destinate al consumo umano



B.1.2: Area di rispetto delle captazioni destinate al consumo umano

C: Aree vulnerabili dal punto di vista idraulico




C.9: Aree potenzialmente interessate da flussi di detrito in corrispondenza di conoidi pedemontani di raccordo collina pianura

D: Aree che presentano scadenti caratteristiche geotecniche




D.2: Aree prevalentemente limo-argillose con limitata capacità portante e consistenti disomogeneità tessiture verticali e laterali



Litozona sabbiosa

F: Altre aree da evidenziare: aree a debole o assente vulnerabilità geologica



F.1: Aree da debolmente acclivi a pianeggianti con fenomeni geologici ed idrogeologici non rilevanti.



Limite comunale



PIANO DI GOVERNO DEL TERRITORIO
RETTIFICA "Area rispetto pozzo Ingussano"
ex art. 13, comma 14bis, L.R. 12/2005

COMUNE DI COCCAGLIO

DOCUMENTO di PIANO
AGGIORNAMENTO DELLO STUDIO GEOLOGICO
approvato con D.C.C. n. 5 del 11.02.2009
redatto dal Dott. Geol. Riccardo Balsotti

3.0
CARTA DI SINTESI RETTIFICATA

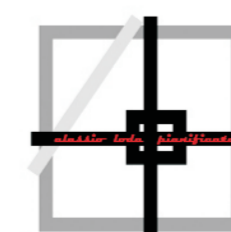
SCALA: 1:10.000
DATA: FEBBRAIO 2012
FASE: APPROVAZIONE
REVISIONE: 00

COMMITTENTE IL SINDACO IL SEGRETARIO

COMUNE di COCCAGLIO
Coccaiglio (BS)
Viale Matteotti n. 10
C.F. 00821390176
P.I. 00580060986

REGIONE LOMBARDIA
PROVINCIA DI BRESCIA

PROGETTISTA



dott. ALESSIO LODA
pianificatore territoriale
Roè Volciano (BS) - via Bonfadio 26
tel. 3346409324 - fax 0309747861
e-mail: alessio.loda@libero.it
pec: alessio.loda@arubapec.it
P.I. 02596780987 - C.F. LDOLSS76P12B157K