


CODICE DEI BENI CULTURALI E DEL PAESAGGIO
(Art 136 D.Lgs. 22 gennaio 2004, N. 42, ex L. 431/85)

 Rilievo del M. Orfano

INDIVIDUAZIONE DEL RETICOLO IDRICO MINORE
(D.G.R. 25 gennaio 2002 n.77868 e R.D. 25 luglio 1904 n° 523)

 Fascia di tutela assoluta di 10 m dal ciglio di sponda o dal piede esterno dell'argine


DISCIPLINA DELLE AREE DI SALVAGUARDIA DELLE ACQUE SOTTERRANEE DESTINATE AL CONSUMO UMANO
(Art 94 D.Lgs. 3 aprile 2006, n. 152)

 Zona di tutela assoluta (raggio di 10 m) dal punto di captazione (pozzo)

 Zona di rispetto (raggio di 200 m) delle opere di captazione (pozzi)

ALTRI VINCOLI

 Area di rispetto cimiteriale (Art. 57 D.P.R. 285, 1990)

 Area di rispetto impianti di depurazione (D.Lgs. n. 285 10 maggio 1997) (100 m dal perimetro impianto)

 Limite Comunale



PIANO DI GOVERNO DEL TERRITORIO
RETTIFICA "Area rispetto pozzo Ingussano"
ex art. 13, comma 14bis, L.R. 12/2005

COMUNE DI COCCAGLIO

DOCUMENTO di PIANO
AGGIORNAMENTO DELLO STUDIO GEOLOGICO
approvato con D.C.C. n. 5 del 11.02.2009
redatto dal Dott. Geol. Riccardo Balsotti

2.0
CARTA DEI VINCOLI RETTIFICATA

SCALA: 1:10.000

DATA: FEBBRAIO 2012

FASE: APPROVAZIONE

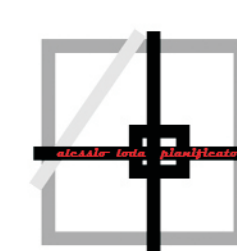
REVISIONE: 00

COMMITTENTE IL SINDACO IL SEGRETARIO

COMUNE di COCCAGLIO
Coccaglio (BS)
Viale Matteotti n. 10
C.F. 00821390176
P.I. 00680060986

REGIONE LOMBARDIA
PROVINCIA DI BRESCIA

PROGETTISTA



dott. ALESSIO LODA
pianificatore territoriale
Roè Volciano (BS) - via Bonfadio 26
tel. 3346409324 - fax 0309747861
e-mail: alessio.loda@libero.it
pec: alessio.loda@arubapec.it
P.I. 02596780987 - C.F. LDOLSS76P12B157K