






LEGENDA

-  CONFINI AMMINISTRATIVI
-  PERIMETRO DEL CENTRO STORICO
-  PERIMETRO AMBITI DI TRASFORMAZIONE
-  VIABILITA' DI PROGETTO NON ESECUTIVA
-  VIABILITA' DI PROGETTO ESECUTIVA

SERVIZI ESISTENTI

-  ATTREZZATURE CIVICHE
-  ISTRUZIONE
-  ATTREZZATURE RELIGIOSE
-  ATTREZZATURE SPORTIVE
-  PARCO
-  SERVIZI TECNOLOGICI
-  PARCHEGGI
-  VERDE STRADALE, AIUOLE
-  BOSCO
-  PERCORSI CICLOPEDONALI ESISTENTI

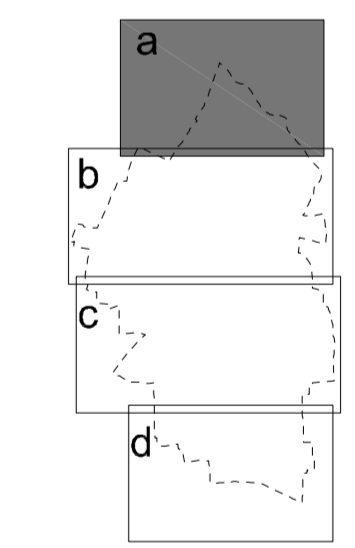
SERVIZI DI NUOVA PREVISIONE

-  PARCHEGGI
-  ISTRUZIONE
-  AREE VERDE FILTRO
-  PARCO
-  VERDE STRADALE, AIUOLE
-  PERCORSI CICLOPEDONALI DI PROGETTO

TANGENZIALE SUD DI PROGETTO

-  AREA DI RIQUALIFICAZIONE AMBIENTALE

QUADRO D'UNIONE



**PIANO DI GOVERNO DEL TERRITORIO
VARIANTE GENERALE**

COMUNE DI COCCAGLIO

PIANO dei SERVIZI

B.3a
AZZONAMENTO
CORRETTO CON CONTRODEDUZIONI
 SCALA: 1:2.000
 DATA: NOVEMBRE 2011
 FASE: APPROVAZIONE
 REVISIONE: 00

COMITENTE: IL SINDACO IL SEGRETARIO
 COMUNE DI COCCAGLIO
 Coccaglio (BS)
 Via Matteotti n. 10
 C.F. 00821300176
 P.I. 00582060986

REGIONE LOMBARDA
PROVINCIA DI BRESCIA

PROGETTISTA
 dott. ALESSIO LODI
 pianificatore territoriale
 Rod. Volsirino (BS) - via Bonifacio 26
 tel. 3346409324 - fax 0309747861
 e-mail: alessio.lodi@unibo.it
 pec: alessio.lodi@unibo.it
 P.I. 02066780987 - C.F. 10045576P128157K

COLLABORATORE
 Giuseppe Calafore