








- LEGENDA**
-  CONFINE AMMINISTRATIVO (da CT10 regionale)
 -  PERIMETRO DEI NUCLEI DI ANTICA FORMAZIONE
 -  PERIMETRO DEL TESSUTO URBANO CONSOLIDATO
 -  VIABILITA' IN PROGETTO
- AMBITI DI TRASFORMAZIONE
- N** AMBITI DI TRASFORMAZIONE
-  DESTINAZIONE RESIDENZIALE
 -  DESTINAZIONE PRODUTTIVA
 -  DESTINAZIONE SERVIZI PUBBLICI
-  IMPIANTO TECNOLOGICO D.Lgs 152/06
 -  SERVIZI PUBBLICI



PIANO DI GOVERNO DEL TERRITORIO
VARIANTE GENERALE

COMUNE DI COCCAGLIO

DOCUMENTO DI PIANO

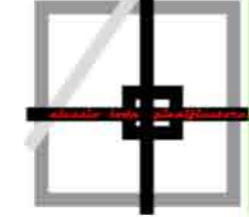
A.18
SCENARIO DI PIANO
CORRETTO CON CONTRODEDUZIONI

SCALA: 1:5.000
DATA: NOVEMBRE 2011
FASE: APPROVAZIONE
REVISIONE: 00

COMITENTE	IL SINDACO	IL SEGRETARIO
COMUNE di COCCAGLIO Coccaglio (BS) Viale Matteotti n. 10 C.F. 00821390176 P.I. 00580060986		

REGIONE LOMBARDIA
PROVINCIA DI BRESCIA

PROGETTISTA

 dott. ALESSIO LODA
 pianificatore territoriale
 Roè Volciano (BS) - via Bonfadio 26
 tel. 3346409324 - fax 0309747861
 e-mail: alessio.loda@libero.it
 pec: alessio.loda@arubapec.it
 P.I. 02596780987 - C.F. LDOLSS76P12B157K

COLLABORATORI

Giuseppe Calafore