





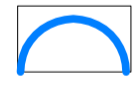











**LEGENDA**

-  CONFINI AMMINISTRATIVI
-  ZONA "A" CENTRO STORICO
-  PERIMETRO DEL TESSUTO URBANO CONSOLIDATO
-  VIABILITA' DI PROGETTO NON ESECUTIVA
-  VIABILITA' IN PROGETTO ESECUTIVA
-  LINEE DEL TRASPORTO PUBBLICO LOCALE (TPL)
-  FERMATE DEL TPL
-  AREA DI INFLUENZA ISOCRONA DELLE FERMATE DEL TPL (raggio 300 m - 6 minuti)
- AMBITI DI TRASFORMAZIONE**
-  AMBITI DI TRASFORMAZIONE
-  DESTINAZIONE RESIDENZIALE
-  DESTINAZIONE PRODUTTIVA
-  DESTINAZIONE SERVIZI PUBBLICI
-  ZONA D4 - IMPIANTI TECNOLOGICI PRIVATI CON PROCEDURA SPECIFICA DI AUTORIZZAZIONE
-  AREA AGRO-COMMERCIALE PER IL TRASFERIMENTO DELLA STALLA DI TRANSITO

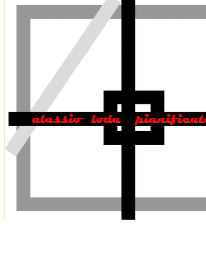


**PIANO DI GOVERNO DEL TERRITORIO  
VARIANTE GENERALE**

**DOCUMENTO di PIANO**

**A.17 bis**  
**AMBITI DI TRASFORMAZIONE VARIATO  
 CON INDIVIDUAZIONE FERMATE TPL**  
 SCALA: 1:5.000  
 DATA: AGOSTO 2011  
 FASE: ADOZIONE  
 REVISIONE: 00

IL SINDACO \_\_\_\_\_ IL SEGRETARIO \_\_\_\_\_

**PROGETTISTA**  
 dott. ALESSIO LODA  
 pianificatore territoriale  
 Rosè Valtiano (BS) - via Bonfadino 26  
 tel. 334640324 - fax 0309747861  
 e-mail: alessio.loda@arubapcc.it  
 pec: alessio.loda@arubapcc.it  
 P.I. 02596760967 - C.F. LD0LSS76P126157X

**COLLABORATORI**  
 Giuseppe Calaforo  
 Lotis Canpani

**COMUNE DI COCCAGLIO**

REGIONE LOMBARDA  
PROVINCIA DI BRESCIA